



DOLNY ŚLĄSK



Projekt współfinansowany przez Unię Europejską w ramach Europejskiego Funduszu Społecznego.


domnie sie
slozono

PBJ Unanie PoCce if f

ATRAKCJE TURYSTYCZNE



Zamki
i Pałace






Co więcej niż Dąbny i \$

Coś więcej niż tylko zachodnia część dolnośląskiego województwa, bo ziemię o ponad 1000 letniej tradycji, coś więcej niż tylko historia, bo namacalni jej świadkowie, coś więcej niż teren, bo zapierające dech w piersiach krajobrazy, w końcu coś więcej niż materia, bo niepowtarzalny duch ludzkich marzeń, wysiłków, sukcesów i klęsk. Wszystko to wypełnia przestrzeń rozciągającą się od Zgorzelca na zachodzie po Legnicę na wschodzie, od Jeleniej Góry na południu po Bolesławiec na północy. Tutaj góry, lasy, rzeki i równiny tworzą nadzwyczaj zgraną, absolutnie doskonałą, pełną harmonii jedność, a architektura miast i wsi nie zakłóca krajobrazu, lecz od setek lat pozostaje z nim w zgodzie.

Na tym obszarze najstarsze miasta w Polsce odkrywają przed przyjezdnymi swoje najskrytsze tajemnice. W trakcie spaceru ich wąskimi uliczkami, w cieniu wspaniałych zabytków bez trudu daje się odczuć oddech minionych wieków. Nad szlakami handlowymi królują liczne średniowieczne twierdze. Niemalże w każdej wsi stoi stary pałac lub dwór. W żadnym innym regionie Polski nie ma tak wielu dawnych siedzib szlacheckich jak tutaj. Obok architektury dworskiej wioski obfitują w urokliwe domy przysłupowe i szachulcowe. Ogromnym walorem całego subregionu jest również architektura sakralna. Liczne, świetnie zachowane świątynie to prawdziwe perły zachodniej części Dolnego Śląska. XIX-wieczna architektura industrialna przypomina o dawnej potęgze gospodarczej regionu, a potężne zapory na Kwisie i Bobrze ilustrują odwieczną walkę człowieka z potężnym żywiołem.



Bory Dolnośląskie



Na podróży, turystów i gości czekają tutaj również szlaki rowerowe, wodne i hipiczne, ściany wspinaczkowe i parki linowe, luksusowe apartamenty hotelowe i przytulne gospodarstwa agroturystyczne i wreszcie to, co kochają chyba wszyscy- czyli smakowite, pachnące i przywodzące najcieplejsze wspomnienia z domowych zakątków, swojskie potrawy.

Lukasz Tekieła



Partnerzy:



UKS Orientpark w Osiecznicy
www.orientpark.pl



Urząd Gminy Osiecznica
www.osiecznica.pl



Bolesławiecki Ośrodek Kultury MCC
www.bok.boleslawiec.pl



Fundacja „Zielona Akcja” w Legnicy
www.zielonaakcja.pl



Urząd Miasta Nowogrodzic
www.nowogrodzic.pl



Stowarzyszenie Yacht Club w Bolesławiecu
www.YachtClubBoleslawiec.pl



Związek Gmin Kwisa
www.kwisa.pl



Pont-Car w Osiecznicy
www.pontcar.pl



Zamek Kliczków Sp. z o.o.
www.kliczkow.com.pl



Pensjonat Ania w Bolesławcu
www.tomislaw.pl



Urząd Miasta Lubań
www.luban.pl



Usługi Gastronomiczne Andrzej Waszyński - Agroturystyka
www.agrorelax.e-wyjazd.pl



Starostwo Powiatowe w Bolesławcu
www.powiatboleslawiecki.pl

Fundacja Rozwoju

CIĘ TURYSTY

arstwa
ystyczne

Szlaki
konne

szlak
sakralna

Parki
ne



Szlaki
wodne





Ziemia Kłodzka to malownicza kraina, która słynie ze swych cudów natury, przyciąga bogactwem krajobrazów, kusi pięknem i spokojem. Jest jednym z najatrakcyjniejszych miejsc w Polsce pod względem znajdujących się na jej terenie zabytków architektury oraz atrakcji turystycznych.

Otoczają ją pasma Sudetów Środkowych i Wschodnich. Od północy są to Góry Bardzkie, od wschodu Góry Żłote, Masyw Śnieżnika z najwyższym szczytem w Ziemi Kłodzkiej – Śnieżnikiem (1426m n.p.m.), a od południa Góry Bystrzyckie oraz Góry Stołowe z najwyższym ich szczytem – Szczelińcem Wielkim (919m n.p.m.). Zajmuje obszar dawnego Hrabstwa Kłodzkiego.

To jedno z najbardziej znanych centrów uzdrowiskowych naszego kraju. Tu przyjeżdżamy po zdrowie i po urodę, leczymy skutecznie swoje dolegliwości, nabieramy nowych sił witalnych. Atutami kłodzkich uzdrowisk jest m.in. łagodny specyficzny klimat, bogactwo wód leczniczych, wysoko wykwalifikowana kadra oraz rozbudowana baza sanatoryjna.

Ziemia Kłodzka dzięki swej zróżnicowanej ofercie turystycznej spełnia oczekiwania najbardziej wymagających turystów. Rozbudowana baza noclegowa i gastronomiczna jest w stanie przyjąć tysiące gości i uraczyć ich swą niepowtarzalnością, posilając daniami regionalnymi o niezapomnianych smakach. Swym urokiem przyciąga turystów indywidualnych jak i biznesowych, którzy chętnie lokują tu swoje nowe inwestycje. Można tu wypocząć w zacisznej

ZIEMIA KŁODZKA



agroturystyce jak i w ekskluzywnym hotelu SPA. Zima okładając śnieżnym puchem pasma górskie czyni z niej mekkę dla miłośników białego szaleństwa z jedynym w Polsce mikroklimatem alpejskim, który występuje w Zieleńcu.

Odwiedzając Ziemię Kłodzką nie możemy zapomnieć o jej przeszłości, w centrum Kłodzka wyrasta monumentalna budowla widoczna niemal z każdego miejsca w mieście – Twierdza Kłodzka z swymi niezliczonymi podziemnymi labiryntami prowadzącymi daleko za jej tereny. Duszniki Zdrój powitają nas Muzeum Papiernictwa z XVII w, gdzie do tej pory wytwarza się papier czerpany według średniowiecznej techniki. Po przejeździe malowniczą trasą 100 zakrętów można dotrzeć do labiryntu skalnego – Błędné Skály i w końcu do najwyższego szczytu Gór Stołowych – Szczelińca Wielkiego. Na tym terenie możemy wydobyć złoto w Kopalni Złota w Złotym Stoku, jak i węgiel w Muzeum Górnictwa w Nowej Rudzie. W Wambierzycach znajdziemy miejsce zwane Śląską Jerozolimą – Sanktuarium Matki Bożej Wambierzyskiej Królowej Rodzin gdzie tłumnie przybywają wierni.

Różnorodność tego regionu daje nieskończone możliwości biernego odpoczynku i aktywnych form spędzania czasu.





Partnerzy.

www.ziemiaklodzka-info.pl
www.subregiony2012.pl/oferty-turystyczne

ZIEMIA KŁODZKA



Gmina Miejska Kłodzko

www.klodzko.pl



Muzeum Papiernictwa w Dusznikach Zdroju

www.muzpap.pl



Gmina Złoty Stok

www.zlotystok.pl



Karczma Swojska Chata w Szczytnej

www.swojskachata.pl



Stowarzyszenie Agroturystyczne „Góry Stołowe” w Jarkowie

www.domtyrolski.com; www.domnawzgorzu.pl.tl;
www.zielonazagroda.aq.pl



Lokalna Organizacja Turystyczna w Polanicy Zdroju

www.zaczyk.zieleniec.pl



Stowarzyszenie Zieleniec w Dusznikach Zdroju

www.mieszkozieleniec.pl; www.hanka.zieleniec.pl;
www.bajka.zieleniec.pl; www.zaczyk.zieleniec.pl



Stowarzyszenie Razem w Dusznikach Zdroju

www.stowarzyszenierazem.com.pl



Zielona Oaza w Polanicy Zdroju

www.zielonaoaza.wpolanicy.pl



Centrum Kultury i Rekreacji w Łądku Zdroju

www.ladek.pl






Sudeckie Stowarzyszenie Turystyki Wiejskiej ZDROJE w Jarkowie


www.zdroje.sudety.info.pl

DOLINA L... W... WÓRZA... ENCKIE, DOLINA DOBREJ

TRAKCJE TURYSTYCZNE



Kraina harmonii



Dolina Baryczy - blisko przyrody

W Dolinie Baryczy można chłonąć uroki wyjątkowej przyrody, posłuchać śpiewu ptaków i zakosztować smaku karpia oraz innych lokalnych produktów. Źródłem tętniącej życiem, bujnej przyrody tego obszaru jest leniwie płynąca rzeka Barycz, prawobrzeżny dopływ Odry, która wije się wśród lasów, łąk i stawów.

Już w średniowieczu cystersi na tym obszarze wprowadzali gospodarkę rybacką. W czasach współczesnych prowadzona jest gospodarka ekstensywna, dzięki czemu zostały zachowane walory przyrodnicze, miejsca będące siedliskiem wielu gatunków zwierząt i roślin. Ich różnorodność i niezwykłość sprawiła, subregion Doliny Baryczy został objęty specjalną ochroną ptaków w ramach europejskiej sieci Natura 2000. Utworzono tu również największy w Polsce Park Krajobrazowy i jeden z największych rezerwatów przyrody.

Stawy milickie, jako jedyny obszar wodny w Polsce, należą do światowej sieci Living Lakes (Żyjące Jeziora). Obszary wodno-błotne Doliny Baryczy objęte są również Konwencją Ramsarską, chroniącą obszary podmokłe i ptactwo wodno-błotne.

Obszar sprzyja rozwojowi turystyki aktywnej, organizowane są spływy kajakowe po Baryczy, wędrowki wśród stawów połączone z obserwacjami ptaków czy też przejażdżki konne.

Cechą charakterystyczną architektury regionu są nie tylko jednostkowe monumentalne obiekty, takie jak pałace, dwory i kościoły, ale także elementy tradycyjnej architektury wiejskiej, zbudowane metodą szchalcową oraz z wykorzystaniem rudy darniowej. Warto odwiedzić zespoły pałacowo-parkowe w Miliczu i w Żmigrodzie, urokliwy drewniany kościół w Trzebiecku oraz kościoły z muru pruskiego w Miliczu, Sułowie i Twardogórze.

Kraina Wzgórz Trzebnickich - zielone i duchowe płuca Wrocławia!

Kraina Wzgórz Trzebnickich to pas spiętrzonych wzniesień ciągnący się około 60 km, rozciągający się od Prusic, przez Oborniki Śląskie, Trzebnice, aż do Twardogóry. Wał Trzebnicki



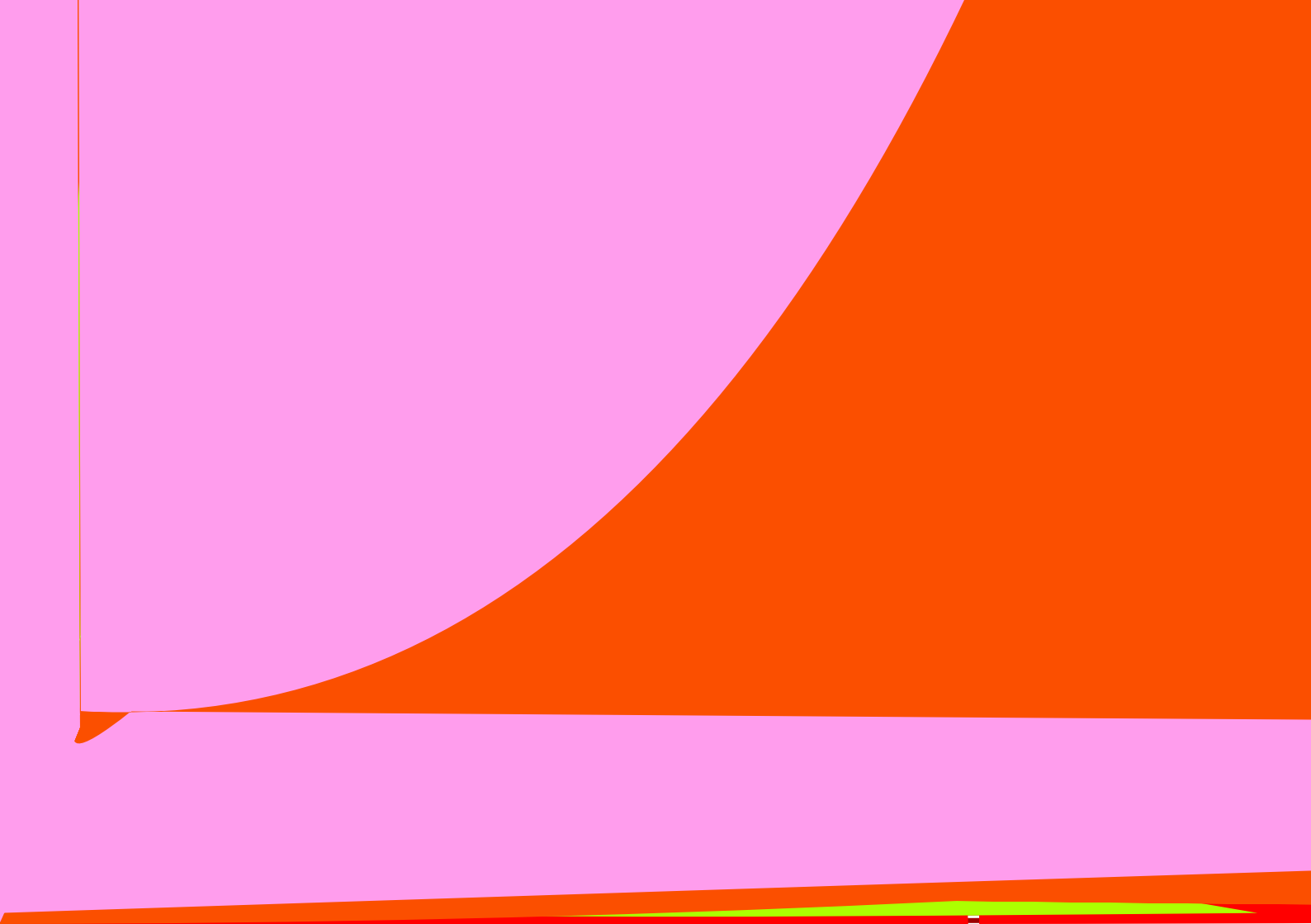
to wyraźnie wyodrębniający się makroregion posiadający klimat sprzyjający rozwojowi wypoczynku opartego na tradycjach uzdrowiskowych. Jedną z dominujących form użytkowania terenu w obszarze są lasy, gdzie zamieszkują liczne gatunki zwierząt. Wiele cennych terenów czeka na utworzenie rezerwatów przyrody i użytków ekologicznych. Siedem kilometrów od Obornik Śląskich czeka na żeglarzy, wioślarzy i motorowodniaków przyjazna marina Port Uraz, która dysponuje łodziami żaglowymi, motorowymi, nartami wodnymi, kajakami, miejscami cumowniczymi. Mamy tu szansę również przenieść się w przeszłość dzięki zabytkowej architekturze począwszy do starożytnych kurhanów po zespół Klasztorno – Kościelny w Trzebnicy.

Między Widawą a Dobrą - odkryj to co najbliższe.

Dobra i Widawa to dwie rzeki, które przepływają przez obszar gmin powiatu wrocławskiego, oleśnickiego i namysłowskiego na wschód od Wrocławia. Dorzecze Dobrej i Widawy jest obszarem przyrodniczo wyjątkowym o wielowiekowej historycznej przeszłości bogatej w lokalne tradycje i zwyczaje kultywujące ponadczasowe wartości. Na szczególną uwagę zasługuje rzeka Widawa oraz obszary położone wzdłuż jej koryta, m.in. zbiornik wodny i Arboretum im. Stefana Białoboka w Stradomii Wierzchniej. To wspaniałe miejsce na spotkania z przyrodą, ze szlakiem kajakowym dostarczającym wielu niezapomnianych wrażeń z uwagi na urozmaicone odcinki rzeki, przecinającej pola, łąki i lasy objęte ochroną Natura 2000. Na tym obszarze bardzo często obserwuje się orła bielika, klucze żurawi i czaple polujące na brzegach rzek i stawów. W samym centrum obszaru leży miasto Oleśnica zwane miastem wież i róż.

Największymi jednak „Skarbami Dobrej Widawy” są jej mieszkańcy, rękodzielnicy i wytwórcy smacznych produktów lokalnych.





DOŁINA ODRY

ATRAKCJE TURYSTYCZNE



Zamki
i Pałace



Trasy
rowerowe



Szlaki
wodne

Kuchnia
regionalna



Parki
linowe



Szlaki



Gospodarstwa

Rezerваты

Muzea
regionalne

uzv1






niesko czeszlaki wóhe

Dolinę Odry tworzy rzeka Odra wraz jej licznymi dopływami. Dzięki licznym kanałom całość tworzy ogromną sieć szlaków wodnych idealnych dla amatorów śródlądowej żeglugi.


Mamy tutaj unikalną na skalę europejską możliwość opłynięcia Starego Miasta Wrocławia , gdzie rzeka tworzy liczne rozgałęzienia opływające kilkanaście wysp. W tym miejscu uchodzą do niej cztery dopływy średniej wielkości: Oława, Ślęza, Bystrzyca i Widawa. Lokalna infrastruktura wodna daje możliwość zwiedzenia niemal całego regionu z perspektywy rzek. Organizowane są tu



Dolina Odry posiada kilkadziesiąt ścieżek edukacyjnych (w tym rowerowych), prezentujących bogate zasoby przyrodnicze - starorzecza, łąki zalewowe, ujścia rzek, lasy łąkowe, naturalne siedliska cennych gatunków ptaków (jak łabędź krzykiliwy, ruda i czarna kania, trzmielojad, żuraw, orzeł bielki itd.). Takich zwartych i dużych obszarów nie ma już prawie w Europie Zachodniej.

Jest to w całości unikatowe, jeszcze nie do końca odkryte miejsce na skalę światową, którego uroku i potencjału nie da się oddać słowami. Trudno opisać wrażenia z kolacji zjedzonej w restauracji na barce, do której przyłynęliśmy tramwajem wodnym, zwiedzając w trakcie zabłyki starego miasta, po czym udaliśmy się na trzydniowy rejs Odrą podziwiając okoliczną faunę i florę na terenach nie noszących znacznych śladów ingerencji człowieka.

W Dolinie Odry ogranicza nas tylko nasza własna wyobraźnia.



DOLINA ODRY

Partnerzy.



www.subregiony2012.pl/oferty-turystyczne

DOLINA ODRY



Towarzystwo Miłośników Wrocławia
Klub Przewodników i Pilotów RZEPIÓR
www.tmw.com.pl



Stowarzyszenie Drzwi do Europy



Dolnośląska Izba Turystyki
www.dit.wroc.pl



Stowarzyszenie Klub Na Fali
www.nafali.eu



Klub Żeglarski Energetyk
www.kz.energetyk.konin.pl



Klub Żeglarski Uczniowski Klub Sportowy
www.uks-zeglarz.pl



Stowarzyszenie na Rzecz Równomiernego Rozwoju
Gminy Wisznia Mała



Gmina Wisznia Mała- sołectwo Psary
www.wiszniamala.net



Integer- Hotel Tumski
www.hotel-tumski.com.pl



Malibu 31



Centrum Turystyki Kajakowej i Aktywnego
Wypoczynku ROKANA
www.rokana.com.pl



Wrocławski Okręgowy Związek Żeglarski
www.wrozz.wroclaw.pl



Stowarzyszenie Maraton
www.stowarzyszeniemaraton.pl



Gminny Ośrodek Kultury Oleśnica
z siedzibą w Boguszycach
www.gokboguszycy.pl



Gmina Wrocław
www.wroclaw.pl



ZHP Rancho
www.rancho.wroc.prv.pl



Fundacja Port Uraz
www.uraz.pl



Stowarzyszenie Ośrodek Kultur Świata
www.yerbaciarniaorgl



Gmina Brzeg Dolny
www.brzegdolny.pl



Gmina Wisznia Mała - sołectwo Ozorowice
www.wiszniamala.net



LGD Kraina Wzgórz Trzebnickich
www.krainawzgorz.pl

Wydawca:

Euro 2012 - szansa turystyczna
dolnośląskich subregionów
www.subregiony2012.pl

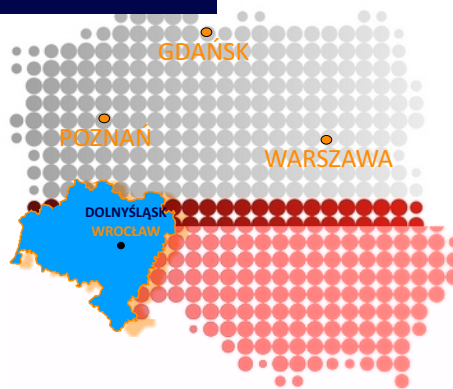
Lider projektu:

Dolnośląska Organizacja Turystyczna
Ul. Świdnicka 44
50-027 Wrocław
tel: 71 793 97 22
fax: 71 793 97 28
email: dot@dot.org.pl

Partner projektu:

PCC Sp zoo
ul. Rуска 51
50-079 Wrocław

Grafika i druk: www.Agencja-Times.pl



W ramach przygotowań do Euro 2012 na Dolnym Śląsku zostało zaplanowanych i zrealizowanych szereg inwestycji m.in.

- budowa Stadionu Miejskiego na Maślicach wraz z infrastrukturą wokół stadionu
- budowa nowego terminala lotniska na Strachowicach
- budowa północnej obwodnicy śródmiejskiej
- połączenie obwodnicy śródmiejskiej z portem lotniczym
- budowa Autostradowej Obwodnicy Wrocławia
- remont dworca kolejowego Wrocław Główny
- rozbudowa systemu tramwajowego Tramwaj Plus we Wrocławiu
- Inteligentny System Transportu i System Sterowania Ruchem we Wrocławiu



7 APRASZ ANY

I
N
F
O
R
M
A
C
J
E

T
U
R
Y
S
T
Y
C
Z
N
E



BORY DOLNOŚLĄSKIE

pitik@bok.boleslawiec.pl
it@luban.pl
marketing@kliczkow.com.pl

075 644 55 93
075 722 25 41
075 734 07 00

pl. Piłsudskiego 1c; 59-700 Bolesławiec
ul. Bracka 12; 59-800 Lubañ
Kliczków 8; 59-724 Osiecznica

www.it.boleslawiec.pl
www.lrc.luban.pl
www.kliczkow.pl

ZIEMIA KŁODZKA

informacja@um.klodzko.pl
info@polanica.pl
turystyka@kudowa.pl

074 865 46 28
074 868 24 44
074 866 13 87

pl. Bolesława Chrobrego 1; 57-300 Kłodzko
ul. Zdrojowa 13; 57-320 Polanica Zdrój
ul. Zdrojowa 44; 57-350 Kudowa Zdrój

www.klodzko.pl/informacja
www.polanica.pl
www.kudowa.pl

DOLINA BARYCZY

it@zmigrod.com.pl
it@milicz.pl
info@cets.com.pl

071 385 39 31
071 383 00 35
071 384 60 43

ul. Parkowa (baszta); 55-114 Żmigród
pl. ks. E. Waresiaka 7; 56-300 Milicz
ul. Sanatoryjna 19; 56-320 Krośnice

www.zmigrod.com.pl
www.milicz.pl
www.cets.com.pl

DOLINA ODRY

it-lotnisko@dot.org.pl
wroclaw-info@itwroclaw.pl
info@itwroclaw.pl
it-dworzec@dot.org.pl

071 358 13 94
071 342 01 85
071 344 31 11

ul. Graniczna 190; 54-530 Wrocław-Lotnisko
ul. Sukiennice 12; 50-107 Wrocław
ul. Rynek 14; 50-101 Wrocław
ul. Piłsudskiego 105; 50-048 Wrocław

www.dolnyslask.info.pl
www.wroclaw-info.pl
www.wroclaw-info.pl
www.dolnyslask.info.pl



KAPITAŁ LUDZKI
CZŁOWIEK – NAJLEPSZA INWESTYCJA!



**DOLNOŚLĄSKA
ORGANIZACJA
TURYSTYCZNA**

PCC

UNIA EUROPEJSKA
EUROPEJSKI
FUNDUSZ SPOŁECZNY



Projekt współfinansowany przez Unię Europejską w ramach Europejskiego Funduszu Społecznego.